

**AMENAGEMENT CONTRE LES CRUES
ET RESTAURATION PHYSIQUE
DE LA RIVIERE LA JOYEUSE**

Dossier de demande d'arrêt de cessibilité

Plan parcellaire

20, rue Paul Helbronner
38100 Grenoble
Tél : 04 76 40 17 84
contact@agate-ge.fr

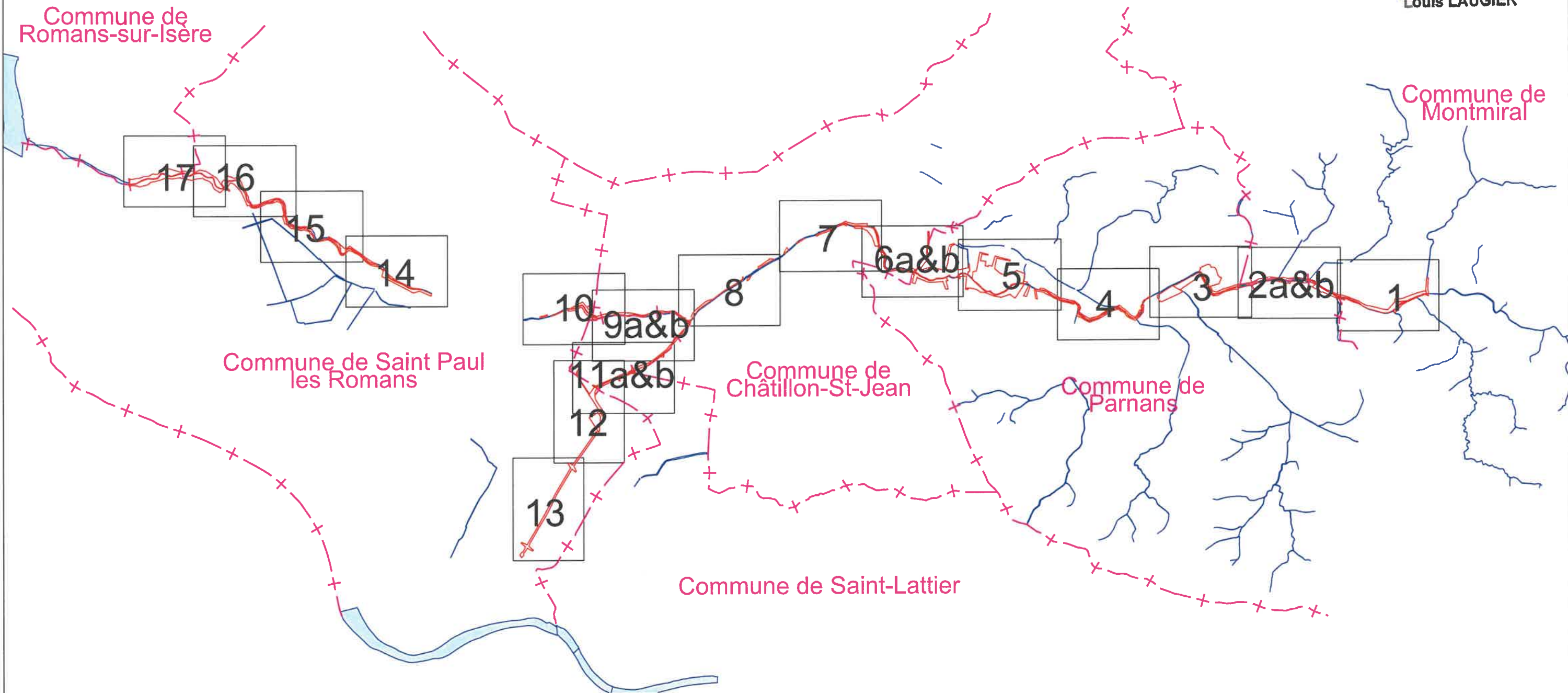
Tableau d'assemblage

Vu pour être annexé à l'arrêté
préfectoral en date de ce jour
Valence, le 18 Octobre 2023

Le Préfet

Thierry DEVIMEUX

Louis LAUGIER



DATE	ORDRE	INDICE	NATURE DES TRAVAUX	DESSIN	RESPONSABLE
10/09/21	VRA	A	Etablissement du plan	MM	A.LEPOUTRE

Echelle : 1/30 000

Numéro de dossier
170740004C02

Ref. fichier : vs-joyeuse-ca.dgn

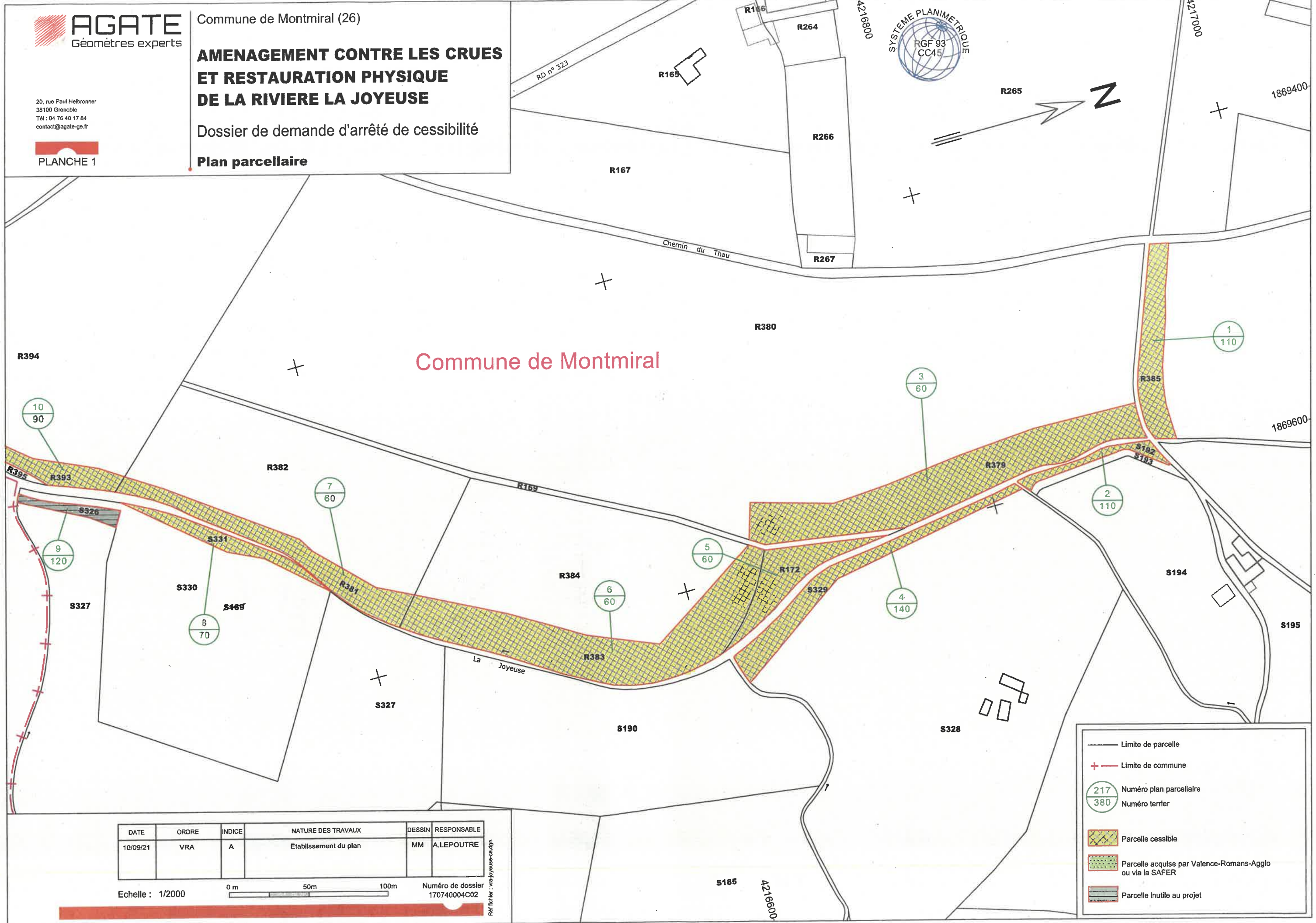

**AMENAGEMENT CONTRE LES CRUES
ET RESTAURATION PHYSIQUE
DE LA RIVIERE LA JOYEUSE**

Dossier de demande d'arrêté de cessibilité

Plan parcellaire

20, rue Paul Helbronner
38100 Grenoble
Tél : 04 76 40 17 84
contact@agate-ge.fr

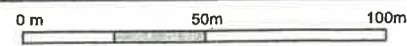
PLANCHE 1



Commune de Montmiral

DATE	ORDRE	INDICE	NATURE DES TRAVAUX	DESSIN	RESPONSABLE
10/09/21	VRA	A	Etablissement du plan	MM	A.LEPOUTRE

Echelle : 1/2000



Numéro de dossier
170740004C02

Ref fichier : vre-joyeuse-ca.dgn

— Limite de parcelle
+ — Limite de commune

(217 / 380) Numéro plan parcellaire
 Numéro terrier

Parcelle cessible
 Parcelle acquise par Valence-Romans-Agglomération ou via la SAFER
 Parcelle inutile au projet

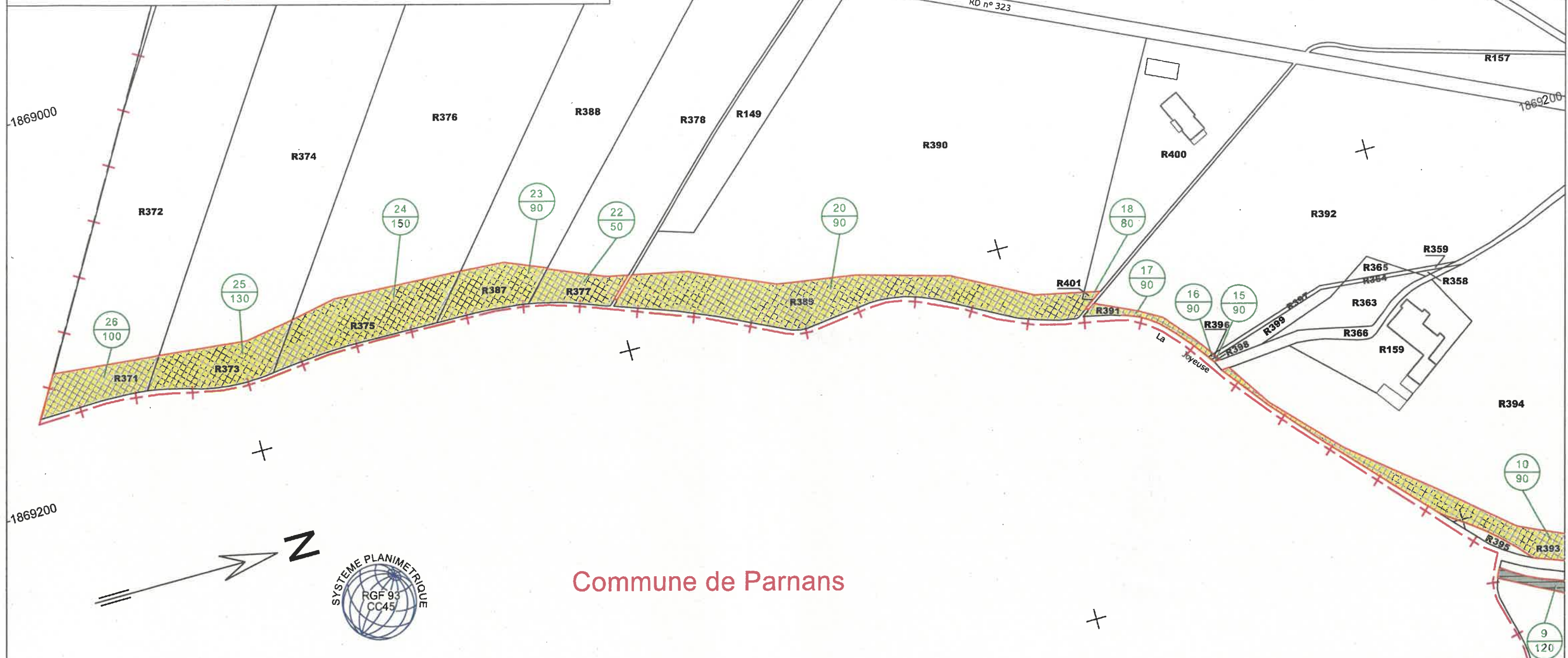
**AMENAGEMENT CONTRE LES CRUES
ET RESTAURATION PHYSIQUE
DE LA RIVIERE LA JOYEUSE**

Dossier de demande d'arrêté de cessibilité

Plan parcellaire

20, rue Paul Helbronner
38100 Grenoble
Tél : 04 76 40 17 84
contact@agate-ge.fr

PLANCHE 2a



Commune de Parnans

— Limite de parcelle
 + — Limite de commune
 (217 / 380) Numéro plan parcellaire / Numéro terrier
 [Cross-hatched] Parcelle cessible
 [Dotted] Parcelle acquise par Valence-Romans-Agglomération ou via la SAFER
 [Grey] Parcelle inutile au projet

DATE	ORDRE	INDICE	NATURE DES TRAVAUX	DESSIN	RESPONSABLE
10/09/21	VRA	A	Etablissement du plan	MM	ALEPOUTRE

Echelle : 1/2000
 0 m 50m 100m

Numéro de dossier
170740004C02

Ref. fichier : vers-joyeuse-ca.dgn

**AMENAGEMENT CONTRE LES CRUES
ET RESTAURATION PHYSIQUE
DE LA RIVIERE LA JOYEUSE**

Dossier de demande d'arrêté de cessibilité

Plan parcellaire

20, rue Paul Helbronner
38100 Grenoble
Tel : 04 76 40 17 84
contact@agate-ge.fr

PLANCHE 2b



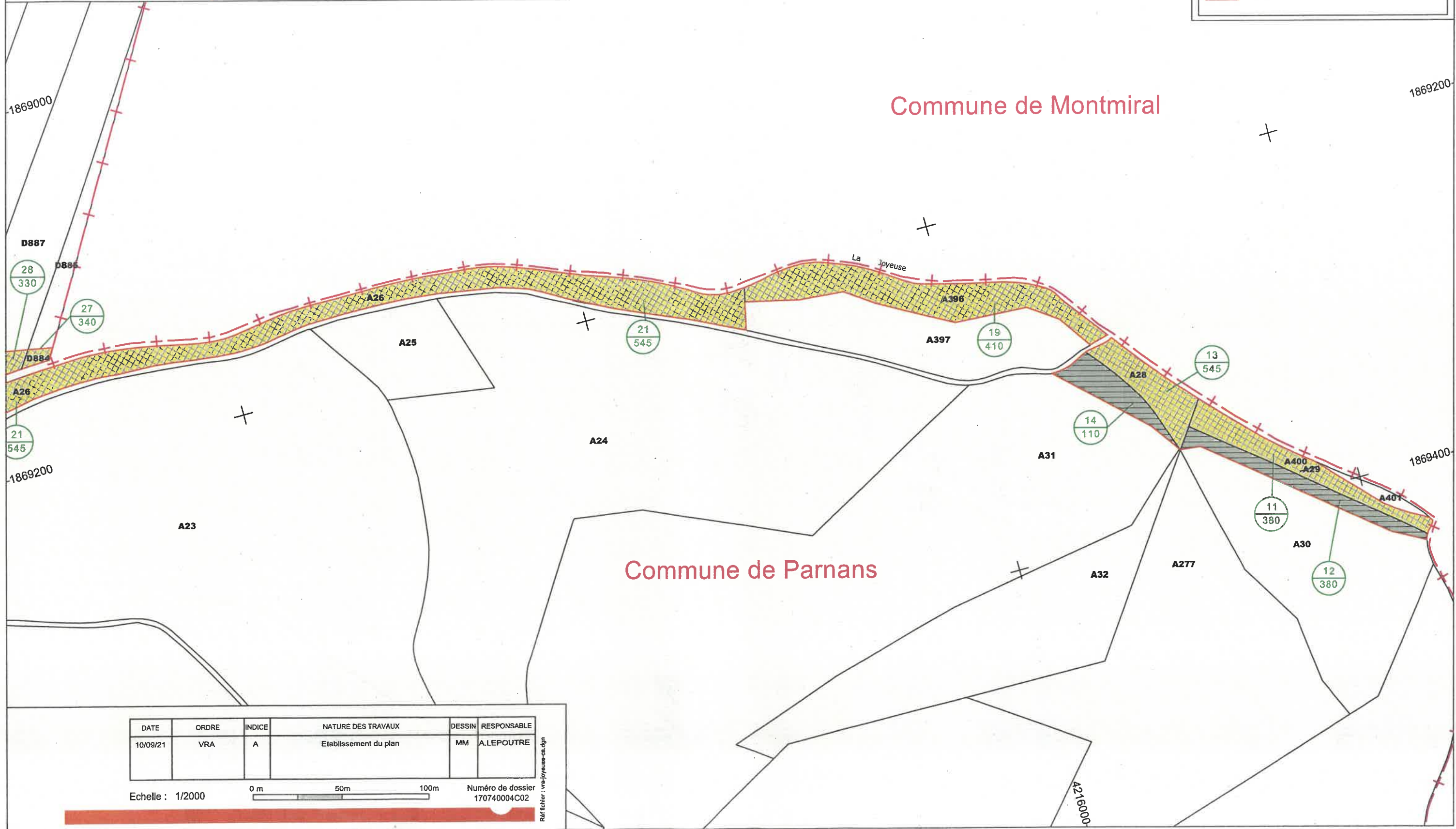
— Limite de parcelle
+ — Limite de commune

217
380
Numéro plan parcellaire
Numéro terrier

Parcelle cessible

Parcelle acquise par Valence-Romans-Agglo
ou via la SAFER

Parcelle inutile au projet



DATE	ORDRE	INDICE	NATURE DES TRAVAUX	DESSIN	RESPONSABLE
10/09/21	VRA	A	Etablissement du plan	MM	A.LEPOUTRE

Echelle : 1/2000

0 m 50m 100m

Numéro de dossier : 170740004C02

Ref fichier : vae-joyeuse-ca.dgn

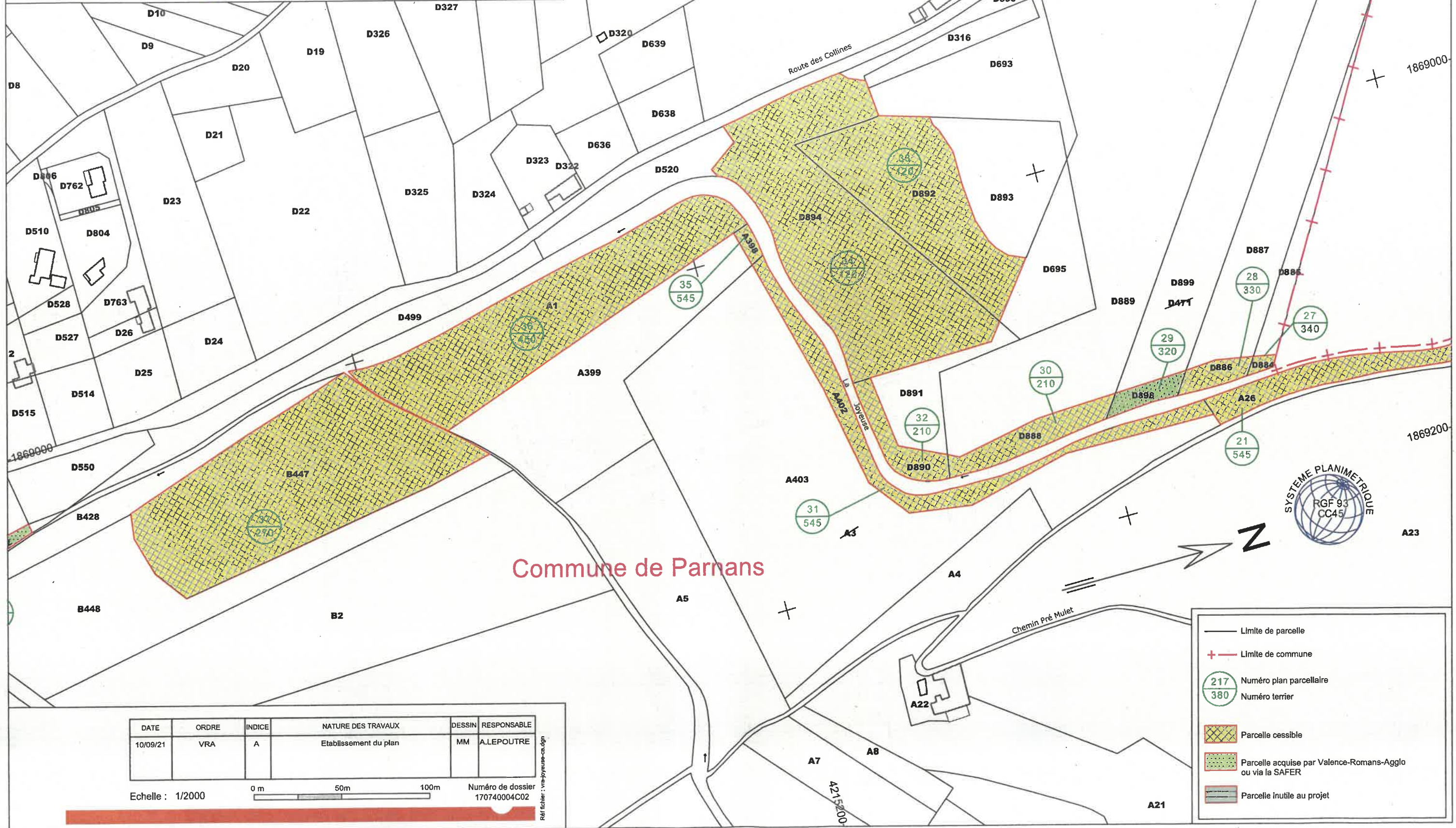
**AMENAGEMENT CONTRE LES CRUES
ET RESTAURATION PHYSIQUE
DE LA RIVIERE LA JOYEUSE**

Dossier de demande d'arrêté de cessibilité

Plan parcellaire

20, rue Paul Helbronner
38100 Grenoble
Tél : 04 76 40 17 84
contact@agate-ge.fr

PLANCHE 3




Commune de Parnans



DATE	ORDRE	INDICE	NATURE DES TRAVAUX	DESSIN	RESPONSABLE
10/09/21	VRA	A	Etablissement du plan	MM	A.LEPOUTRE

Echelle : 1/2000



Numéro de dossier
170740004C02

— Limite de parcelle
 + — Limite de commune
 (217 / 380) Numéro plan parcellaire
 (380) Numéro terrier
 Parcelle cessible
 Parcelle acquise par Valence-Romans-Agglomération ou via la SAFER
 Parcelle inutile au projet

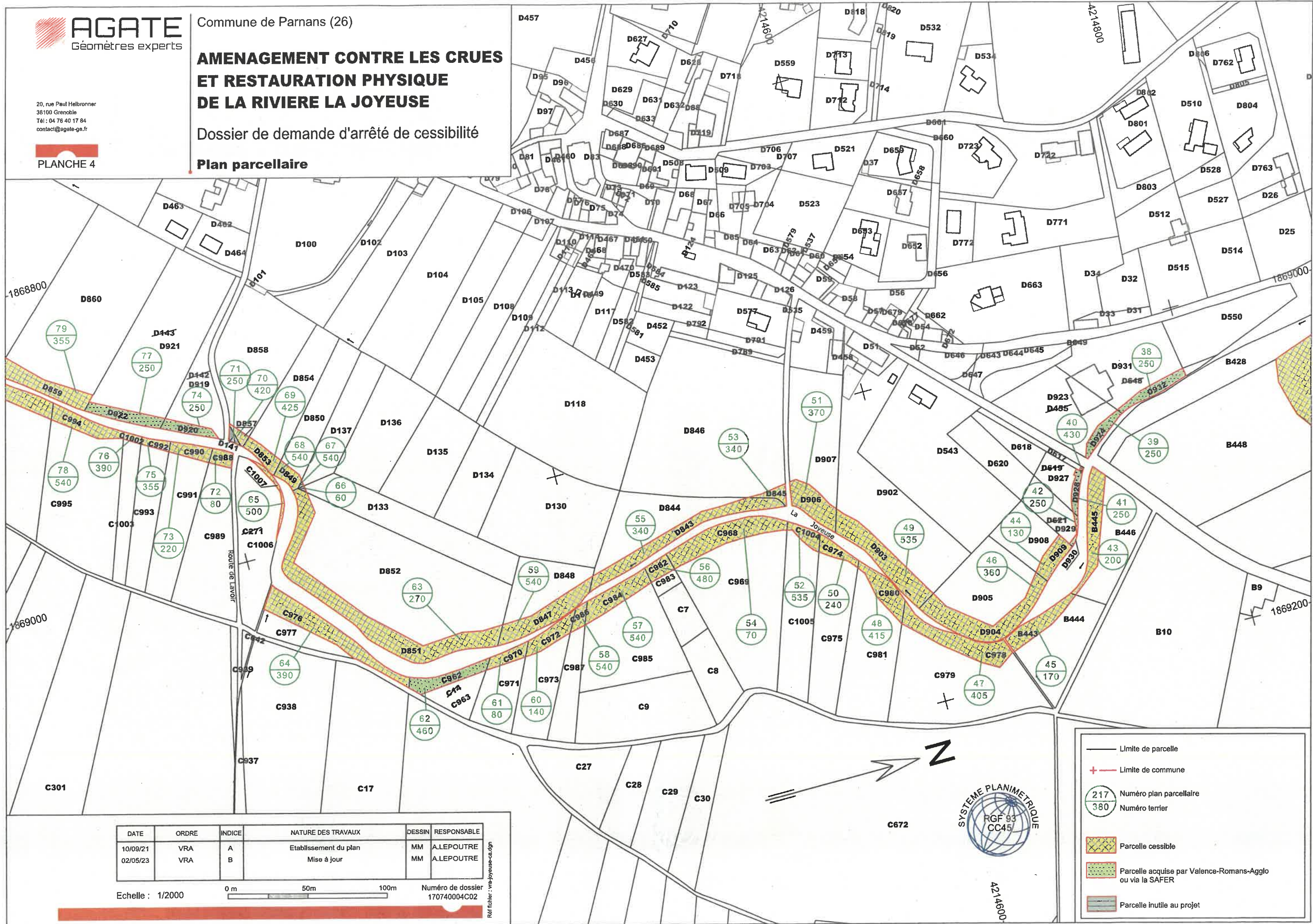
**AMENAGEMENT CONTRE LES CRUES
ET RESTAURATION PHYSIQUE
DE LA RIVIERE LA JOYEUSE**

Dossier de demande d'arrêté de cessibilité

Plan parcellaire


20, rue Paul Helbronner
38100 Grenoble
Tél : 04 76 40 17 84
contact@agate-ge.fr

PLANCHE 4



DATE	ORDRE	INDICE	NATURE DES TRAVAUX	DESSIN	RESPONSABLE
10/09/21	VRA	A	Etablissement du plan	MM	ALEPOUTRE
02/05/23	VRA	B	Mise à jour	MM	ALEPOUTRE

Echelle : 1/2000



Numéro de dossier
170740004C02

Ref fichier : vrb-joyeuse-ca.dgn

- Limite de parcelle
- + Limite de commune
- (217 / 380) Numéro plan parcellaire / Numéro terrier
- Parcelle cessible
- Parcelle acquise par Valence-Romans-Agglomération ou via la SAFER
- Parcelle inutile au projet



4214600

— Limite de parcelle
 + — Limite de commune
 (217) Numéro plan parcellaire
 (380) Numéro terrier

Parcelle cessible
 Parcelle acquise par Valence-Romans-Agglo ou via la SAFER
 Parcelle inutile au projet

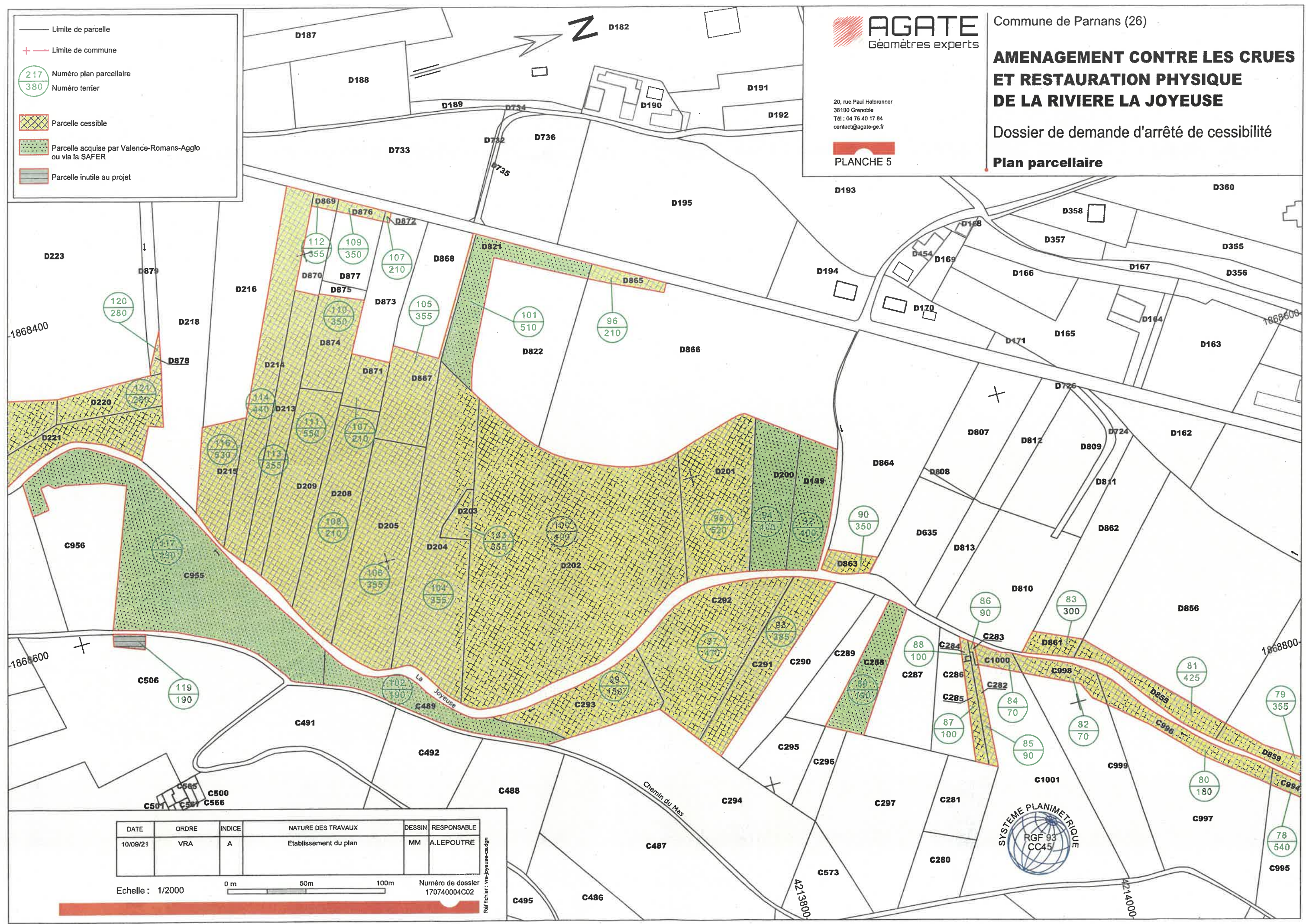
AMENAGEMENT CONTRE LES CRUES ET RESTAURATION PHYSIQUE DE LA RIVIERE LA JOYEUSE

Dossier de demande d'arrêté de cessibilité

Plan parcellaire

20, rue Paul Heibronner
 38100 Grenoble
 Tél : 04 76 40 17 84
 contact@agate-ge.fr

PLANCHE 5



DATE	ORDRE	INDICE	NATURE DES TRAVAUX	DESSIN	RESPONSABLE
10/09/21	VRA	A	Etablissement du plan	MM	A.LEPOUTRE

Echelle : 1/2000

0 m 50m 100m

Numéro de dossier
 170740004C02

Ref fichier : vie-joyeuse-ca.dgn



**AMENAGEMENT CONTRE LES CRUES
ET RESTAURATION PHYSIQUE
DE LA RIVIERE LA JOYEUSE**

Dossier de demande d'arrêté de cessibilité

20, rue Paul Helbronner
38100 Grenoble
Tél : 04 76 40 17 84
contact@agate-ge.fr

PLANCHE 6b

Plan parcellaire



Chemin des Combes
1868200



Commune de Parnans

DATE	ORDRE	INDICE	NATURE DES TRAVAUX	DESSIN	RESPONSABLE
10/09/21	VRA	A	Etablissement du plan	MM	A.LEPOUTRE

Echelle : 1/2000
0 m 50m 100m
Numéro de dossier : 170740004C02
Réf fichier : vna-joyeuse-ca.dgn

- Limite de parcelle
- + — Limite de commune
- (217 / 380) Numéro plan parcellaire
Numéro terrier
- ▨ Parcelle cessible
- ▤ Parcelle acquise par Valence-Romans-Agglomération ou via la SAFER
- ▥ Parcelle inutile au projet

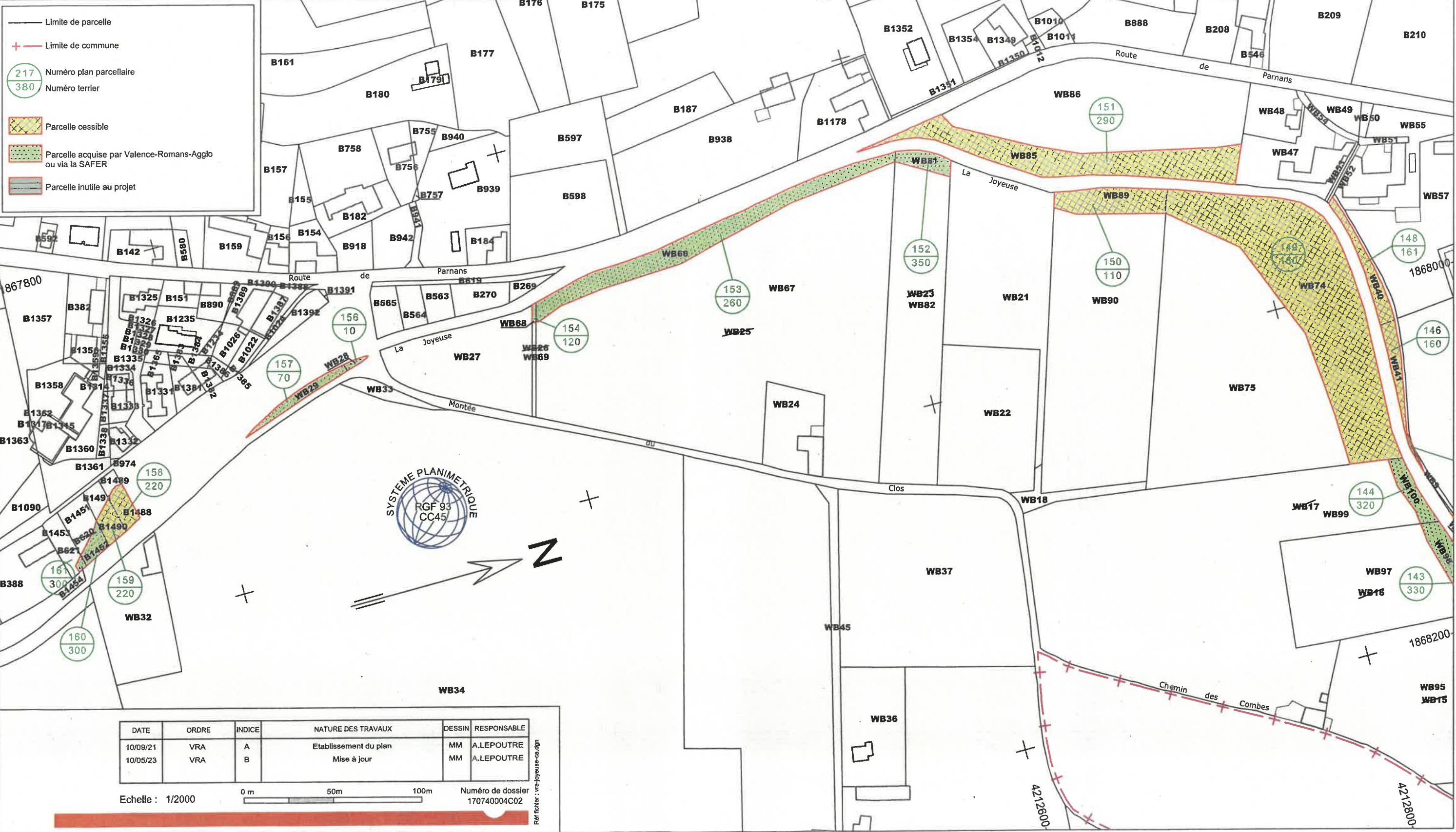
**AMENAGEMENT CONTRE LES CRUES
ET RESTAURATION PHYSIQUE
DE LA RIVIERE LA JOYEUSE**

Dossier de demande d'arrêté de cessibilité

Plan parcellaire

20, rue Paul Helbronner
38100 Grenoble
Tél : 04 76 40 17 84
contact@agate-ge.fr

PLANCHE 7



DATE	ORDRE	INDICE	NATURE DES TRAVAUX	DESSIN	RESPONSABLE
10/09/21	VRA	A	Etablissement du plan	MM	A.LEPOUTRE
10/05/23	VRA	B	Mise à jour	MM	A.LEPOUTRE

Echelle : 1/2000



Numéro de dossier
170740004C02

Réf fichier : vra-joyeuse-ca.dgn

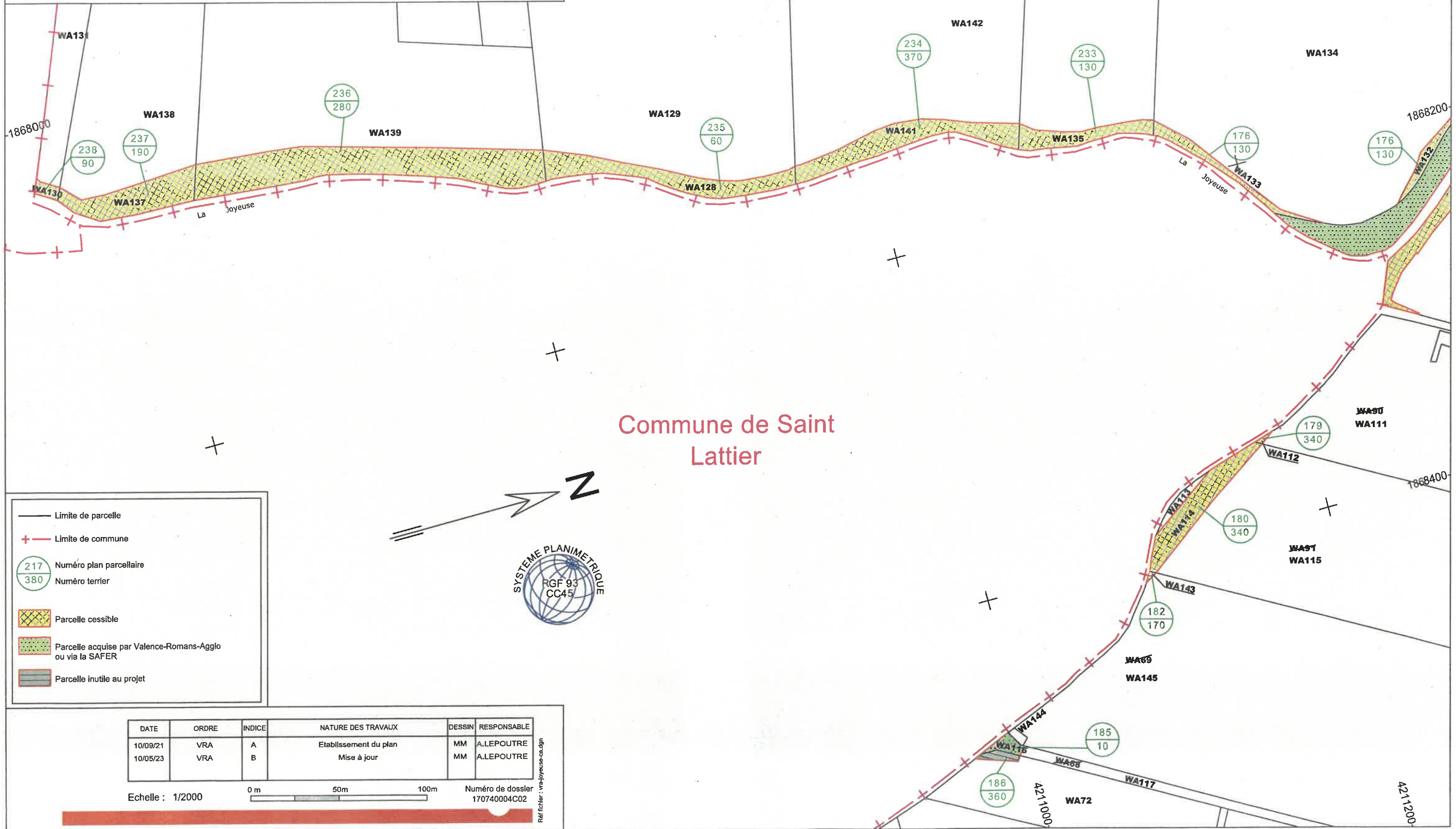
**AMENAGEMENT CONTRE LES CRUES
ET RESTAURATION PHYSIQUE
DE LA RIVIERE LA JOYEUSE**

Dossier de demande d'arrêté de cessibilité

Plan parcellaire

Commune de Châtillon
Saint-Jean

Commune de Saint
Lattier



- Limite de parcelle
- + — Limite de commune
- 217 Numéro plan parcellaire
- 380 Numéro terrier
- Parcelle cessible
- Parcelle acquise par Valence-Romans-Agglo ou via la SAFER
- Parcelle inutile au projet

DATE	ORDRE	INDICE	NATURE DES TRAVAUX	DESSIN	RESPONSABLE
10/09/21	VRA	A	Etablissement du plan	MM	ALEPOUTRE
10/05/23	VRA	B	Mise à jour	MM	ALEPOUTRE

Echelle : 1/2000

0 m 50m 100m

Numéro de dossier : 170740004C02

Réf. fichier : wa-joyeuse-ca.dgn



**AMENAGEMENT CONTRE LES CRUES
ET RESTAURATION PHYSIQUE
DE LA RIVIERE LA JOYEUSE**

Dossier de demande d'arrêté de cessibilité

Plan parcellaire

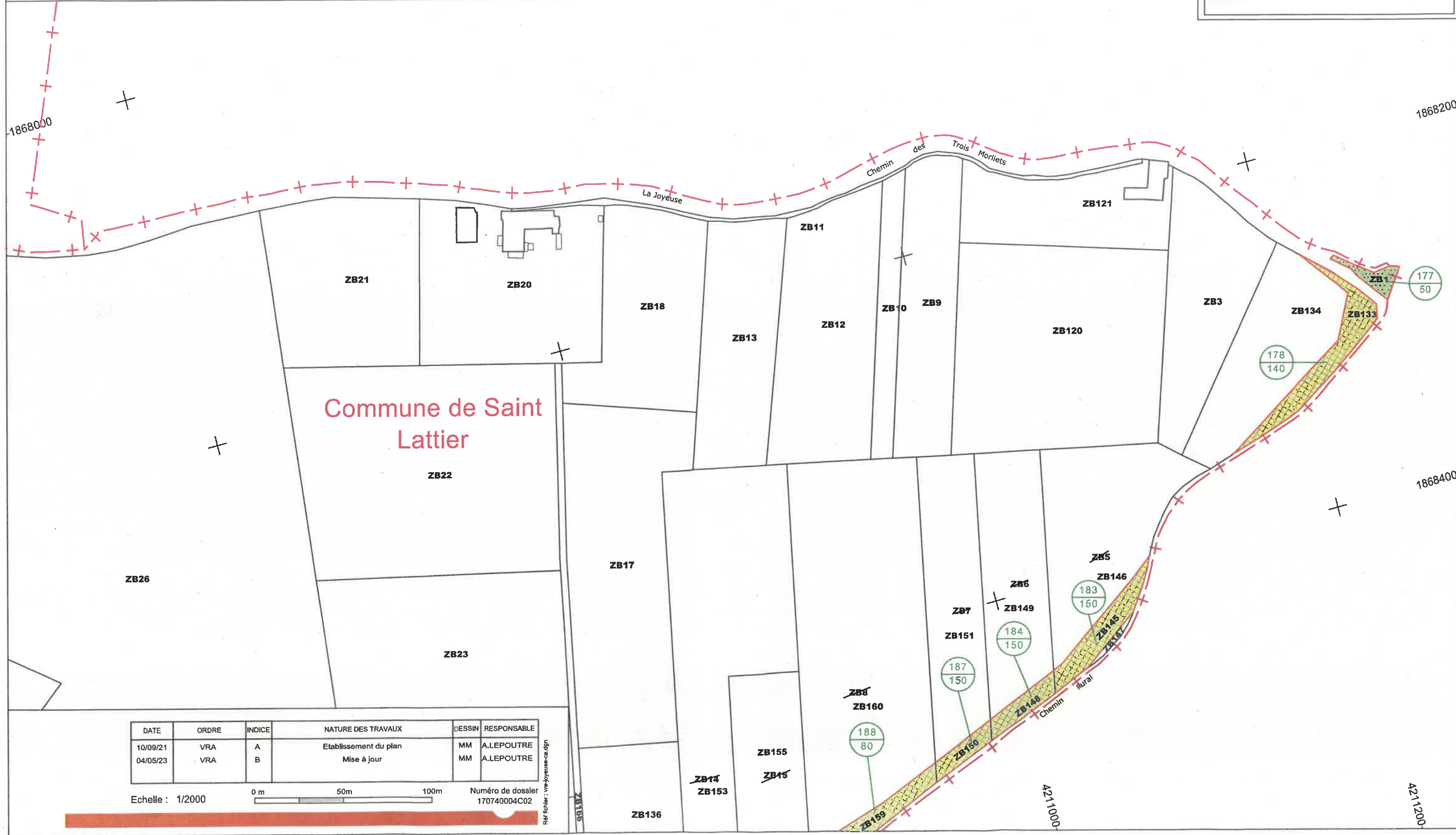
20, rue Paul Helbronner
38100 Grenoble
Tél : 04 76 40 17 84
contact@agate-ge.fr

PLANCHE 9b

— Limite de parcelle
+— Limite de commune

217 Numéro plan parcellaire
380 Numéro terrier

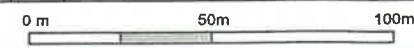
Parcelle cessible
Parcelle acquise par Valence-Romans-Agglomération ou via la SAFER
Parcelle inutile au projet



Commune de Saint Lattier

DATE	ORDRE	INDICE	NATURE DES TRAVAUX	DESSIN	RESPONSABLE
10/09/21	VRA	A	Etablissement du plan	MM	A.LEPOUTRE
04/05/23	VRA	B	Mise à jour	MM	A.LEPOUTRE

Echelle : 1/2000



Numéro de dossier
170740004C02

Ref fichier : vre-joyeuse-ca.dgn

**AMENAGEMENT CONTRE LES CRUES
ET RESTAURATION PHYSIQUE
DE LA RIVIERE LA JOYEUSE**

Dossier de demande d'arrêté de cessibilité

Plan parcellaire

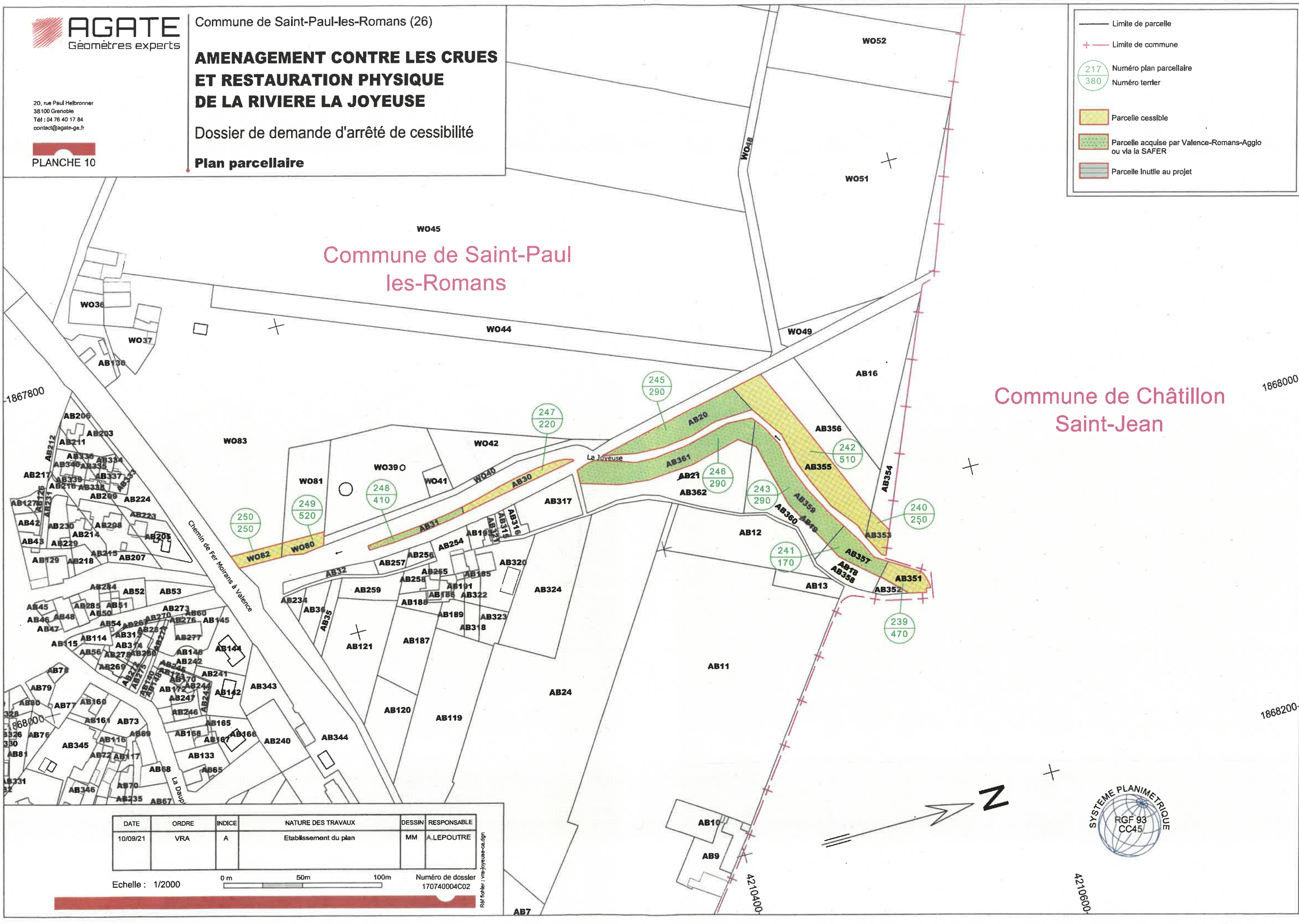
20, rue Paul Helbronner
38100 Grenoble
Tél : 04 76 40 17 84
contact@agate-ge.fr

PLANCHE 10

— Limite de parcelle
+ — Limite de commune

217 Numéro plan parcellaire
380 Numéro terrier

Parcelle cessible
Parcelle acquise par Valence-Romans-Agglo ou via la SAFER
Parcelle inutile au projet



DATE	ORDRE	INDICE	NATURE DES TRAVAUX	DESSIN	RESPONSABLE
10/09/21	VRA	A	Etablissement du plan	MM	ALEPOUTRE

Echelle : 1/2000
0 m 50m 100m
Numéro de dossier : 170740004C02



Ref fichier : vms-joyeuse-ca.dgn

**AMENAGEMENT CONTRE LES CRUES
ET RESTAURATION PHYSIQUE
DE LA RIVIERE LA JOYEUSE**

Dossier de demande d'arrêté de cessibilité

Plan parcellaire

20, rue Paul Helbronner
38100 Grenoble
Tél : 04 76 40 17 84
contact@agate-ge.fr

PLANCHE 11a



DATE	ORDRE	INDICE	NATURE DES TRAVAUX	DESSIN	RESPONSABLE
10/09/21	VRA	A	Etablissement du plan	MM	A.LEPOUTRE
10/05/23	VRA	B	Mise à jour	MM	A.LEPOUTRE

Echelle : 1/2000

0 m 50m 100m

Numéro de dossier : 170740004C02

Ref fichier : vrs-joyeuse-ca.dgn

- Limite de parcelle
- + - Limite de commune
- (217 / 380) Numéro plan parcellaire / Numéro terrier
- Parcelle cessible
- Parcelle acquise par Valence-Romans-Agglomération ou via la SAFER
- Parcelle inutile au projet

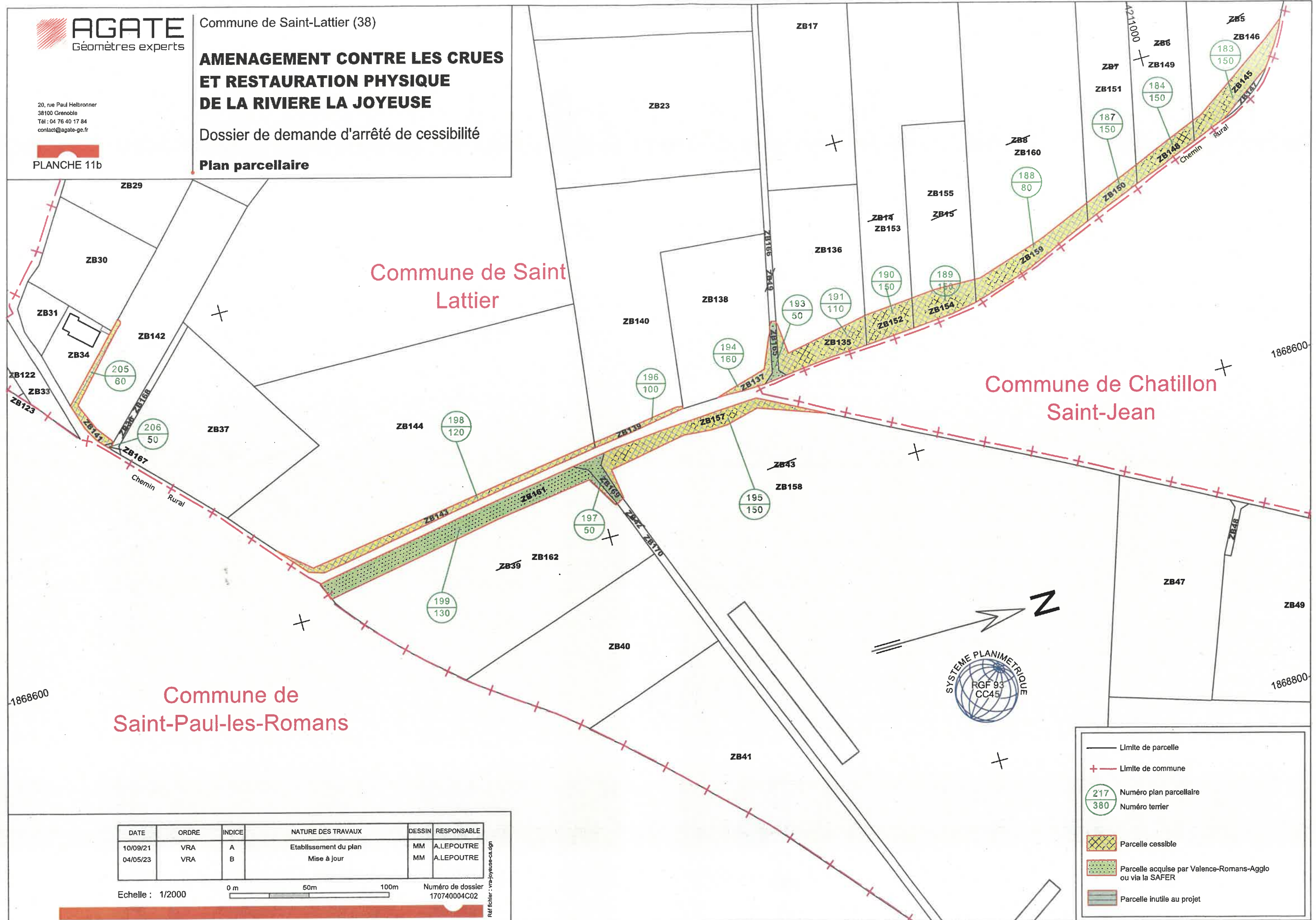
**AMENAGEMENT CONTRE LES CRUES
ET RESTAURATION PHYSIQUE
DE LA RIVIERE LA JOYEUSE**

Dossier de demande d'arrêté de cessibilité

Plan parcellaire

20, rue Paul Helbronner
38100 Grenoble
Tél : 04 76 40 17 84
contact@agate-ge.fr

PLANCHE 11b



Commune de
Saint-Paul-les-Romans

Commune de Saint
Lattier

Commune de Chatillon
Saint-Jean

DATE	ORDRE	INDICE	NATURE DES TRAVAUX	DESSIN	RESPONSABLE
10/09/21	VRA	A	Etablissement du plan	MM	ALEPOUTRE
04/05/23	VRA	B	Mise à jour	MM	ALEPOUTRE

Echelle : 1/2000



Numéro de dossier
170740004C02

Réf fichier : vra-joyeuse-ca.dgn

- Limite de parcelle
- + — Limite de commune
- 217
380 Numéro plan parcellaire
Numéro terrier
- Parcelle cessible
- Parcelle acquise par Valence-Romans-Agglomération ou via la SAFER
- Parcelle inutile au projet

**AMENAGEMENT CONTRE LES CRUES
ET RESTAURATION PHYSIQUE
DE LA RIVIERE LA JOYEUSE**

Dossier de demande d'arrêté de cessibilité

Plan parcellaire

20, rue Paul Helbronner
38100 Grenoble
Tél : 04 76 40 17 84
contact@agate-ge.fr

PLANCHE 12

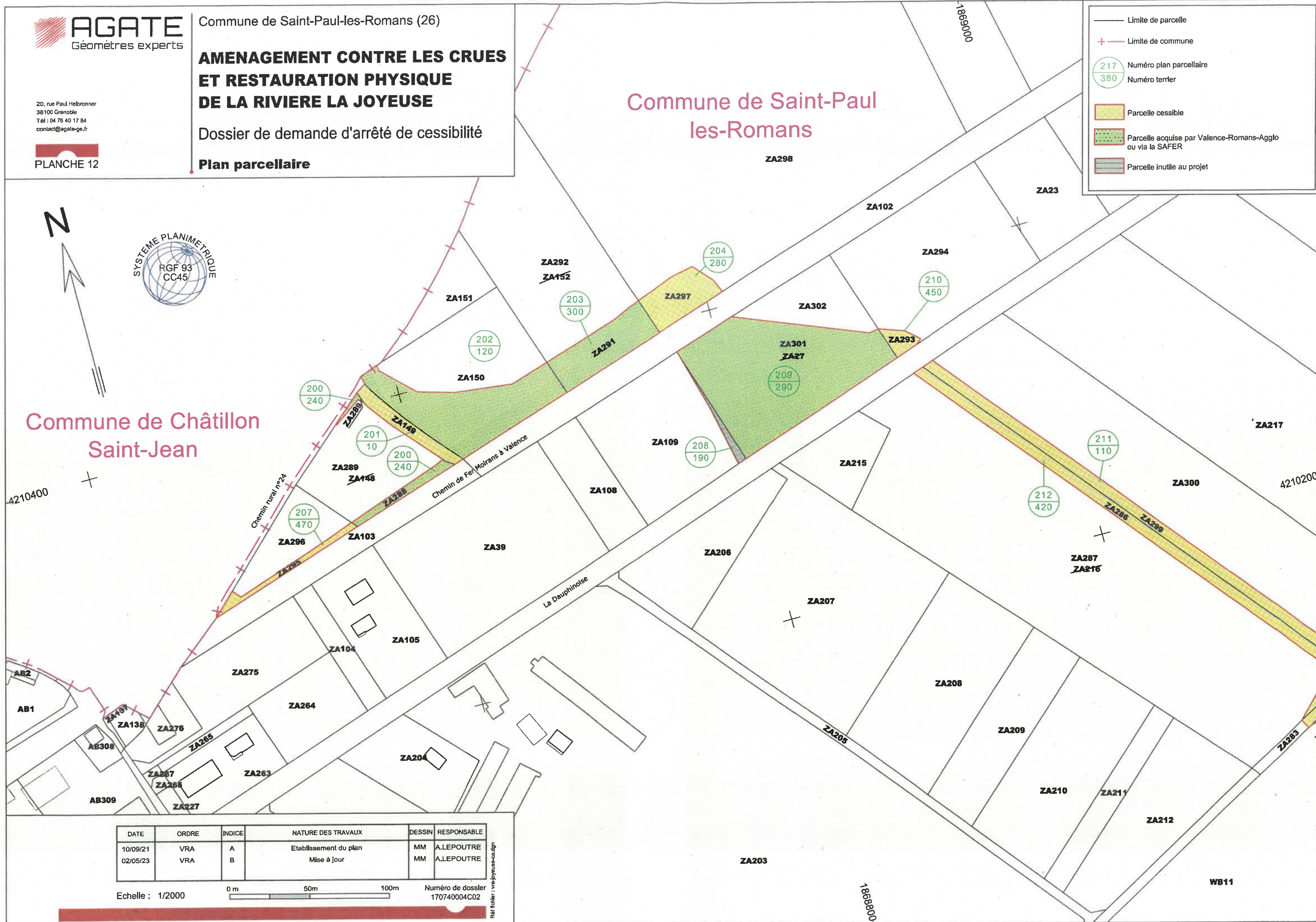
— Limite de parcelle
+ Limite de commune

217 Numéro plan parcellaire
380 Numéro terrier

Parcelle cessible
Parcelle acquise par Valence-Romans-Agglomération ou via la SAFER
Parcelle inutile au projet

Commune de Saint-Paul
les-Romans

Commune de Châtillon
Saint-Jean



DATE	ORDRE	INDICE	NATURE DES TRAVAUX	DESSIN	RESPONSABLE
10/09/21	VRA	A	Etablissement du plan	MM	A.LEPOUTRE
02/05/23	VRA	B	Mise à jour	MM	A.LEPOUTRE

Echelle : 1/2000



Numéro de dossier
170740004C02

Réf fichier : vms-joyeuse-ca.dgn

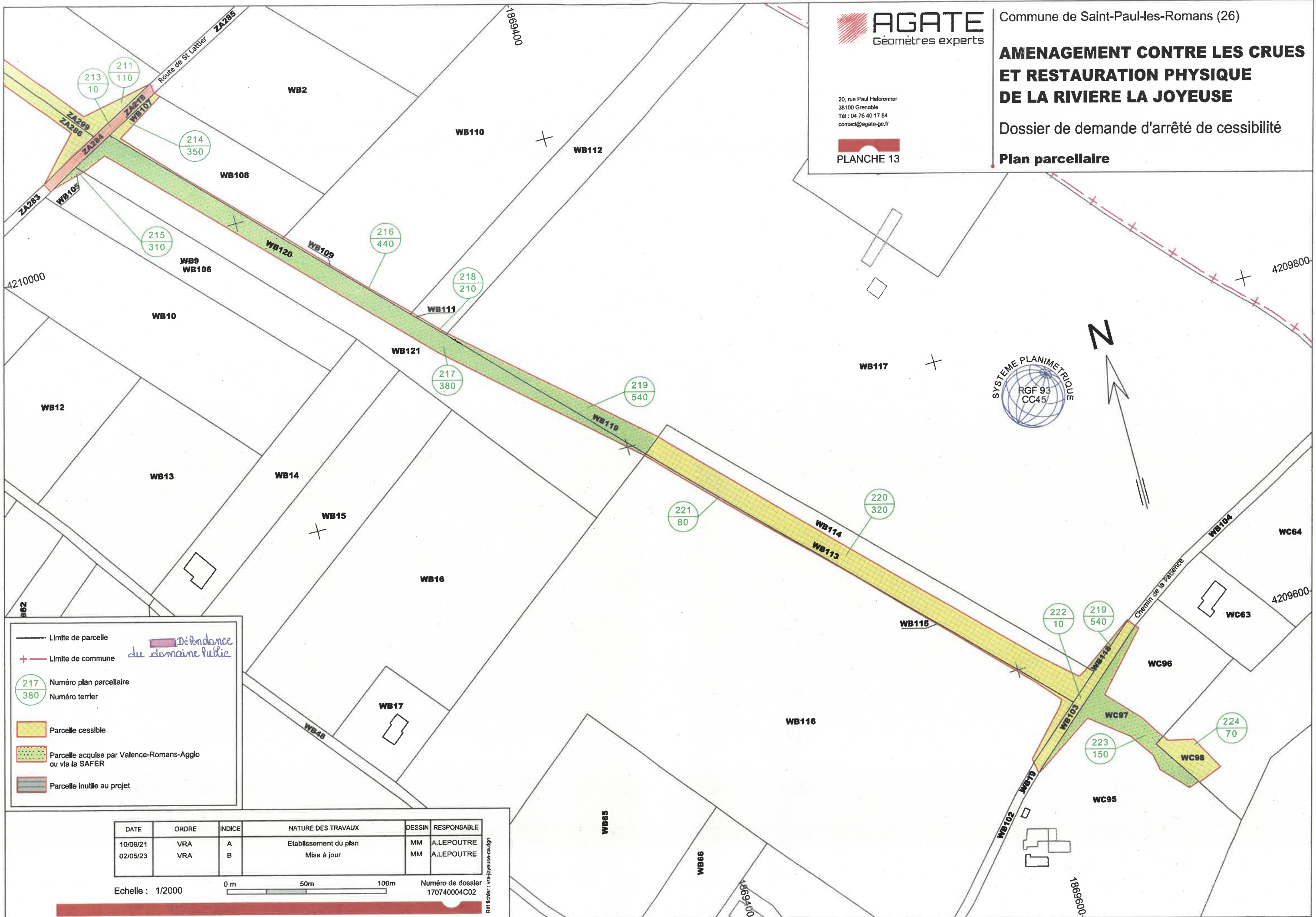
**AMENAGEMENT CONTRE LES CRUES
ET RESTAURATION PHYSIQUE
DE LA RIVIERE LA JOYEUSE**

Dossier de demande d'arrêté de cessibilité

Plan parcellaire

20, rue Paul Helbronner
38100 Grenoble
Tél : 04 76 40 17 84
contact@agate-ge.fr

PLANCHE 13



*Dépendance
du domaine public*

- Limite de parcelle
- + — Limite de commune
- (217 / 380) Numéro plan parcellaire / Numéro terrier
- Parcelle cessible
- Parcelle acquise par Valence-Romans-Agglomération ou via la SAFER
- Parcelle inutile au projet

DATE	ORDRE	INDICE	NATURE DES TRAVAUX	DESSIN	RESPONSABLE
10/09/21	VRA	A	Etablissement du plan	MM	A.LEPOUTRE
02/05/23	VRA	B	Mise à jour	MM	A.LEPOUTRE

Echelle : 1/2000

0 m 50m 100m








Numéro de dossier : 170740004C02

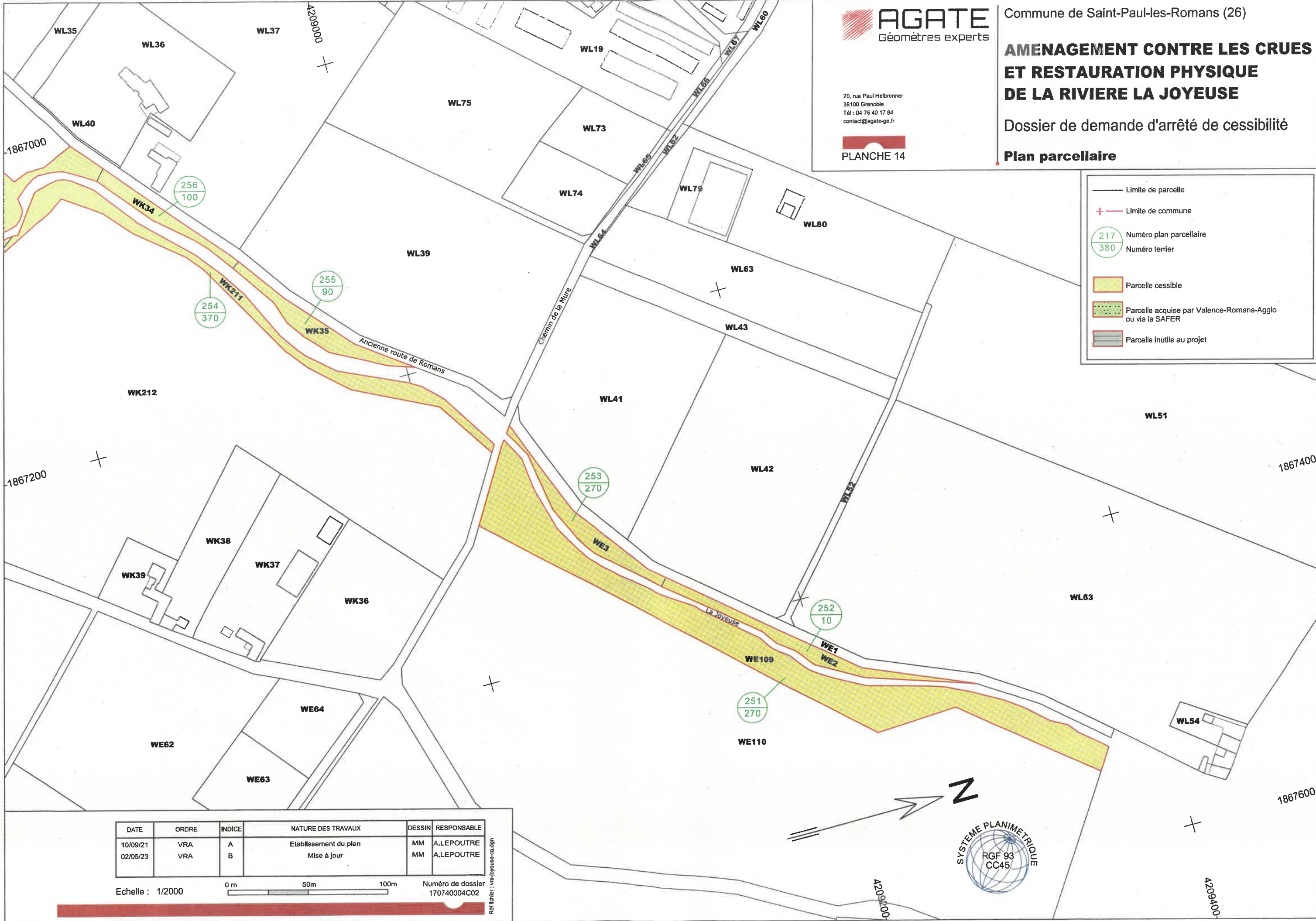
Réf. fichier : vre-joyeuse-ca.dgn

**AMENAGEMENT CONTRE LES CRUES
ET RESTAURATION PHYSIQUE
DE LA RIVIERE LA JOYEUSE**

Dossier de demande d'arrêté de cessibilité

Plan parcellaire

-  Limite de parcelle
-  Limite de commune
-  Numéro plan parcellaire
-  Numéro terrier
-  Parcelle cessible
-  Parcelle acquise par Valence-Romans-Agglo ou via la SAFER
-  Parcelle inutile au projet



DATE	ORDRE	INDICE	NATURE DES TRAVAUX	DESSIN	RESPONSABLE
10/09/21	VRA	A	Etablissement du plan	MM	A.LEPOUTRE
02/05/23	VRA	B	Mise à jour	MM	A.LEPOUTRE

Echelle : 1/2000



Numéro de dossier
170740004C02

Ref. fichier : vme-joyeuse-ca.dgn

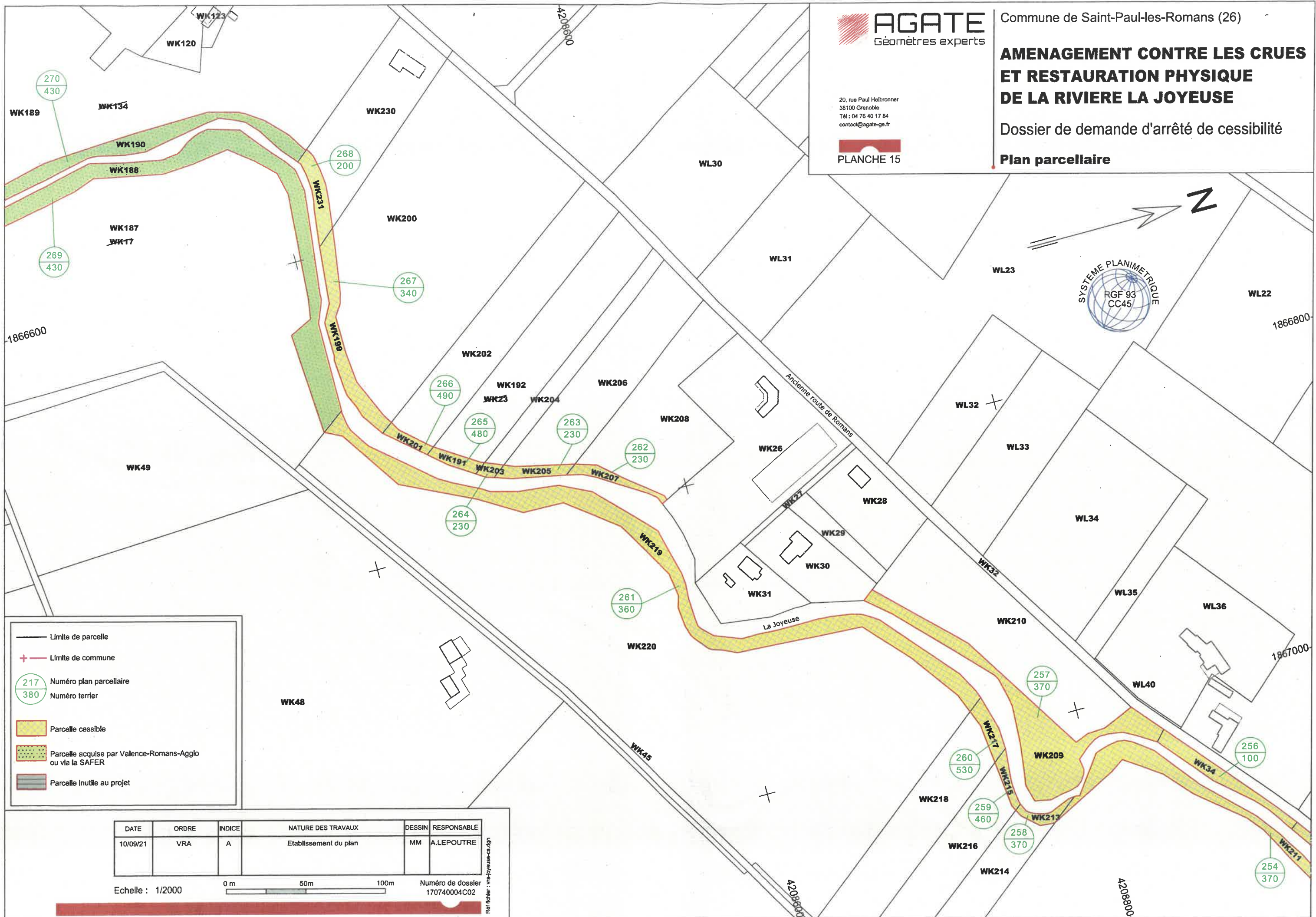
**AMENAGEMENT CONTRE LES CRUES
ET RESTAURATION PHYSIQUE
DE LA RIVIERE LA JOYEUSE**

Dossier de demande d'arrêté de cessibilité

Plan parcellaire

20, rue Paul Helbronner
38100 Grenoble
Tél : 04 76 40 17 84
contact@agate-ge.fr

PLANCHE 15



— Limite de parcelle
+ — Limite de commune

217
380
Numéro plan parcellaire
Numéro terrier

Parcelle cessible
Parcelle acquise par Valence-Romans-Agglomération ou via la SAFER
Parcelle inutile au projet

DATE	ORDRE	INDICE	NATURE DES TRAVAUX	DESSIN	RESPONSABLE
10/09/21	VRA	A	Etablissement du plan	MM	A.LEPOUTRE

Echelle : 1/2000

0 m 50m 100m

Numéro de dossier : 170740004C02

Réf fichier : vre-joyeuse-ca.dgn

**AMENAGEMENT CONTRE LES CRUES
ET RESTAURATION PHYSIQUE
DE LA RIVIERE LA JOYEUSE**

Dossier de demande d'arrêté de cessibilité

Plan parcellaire

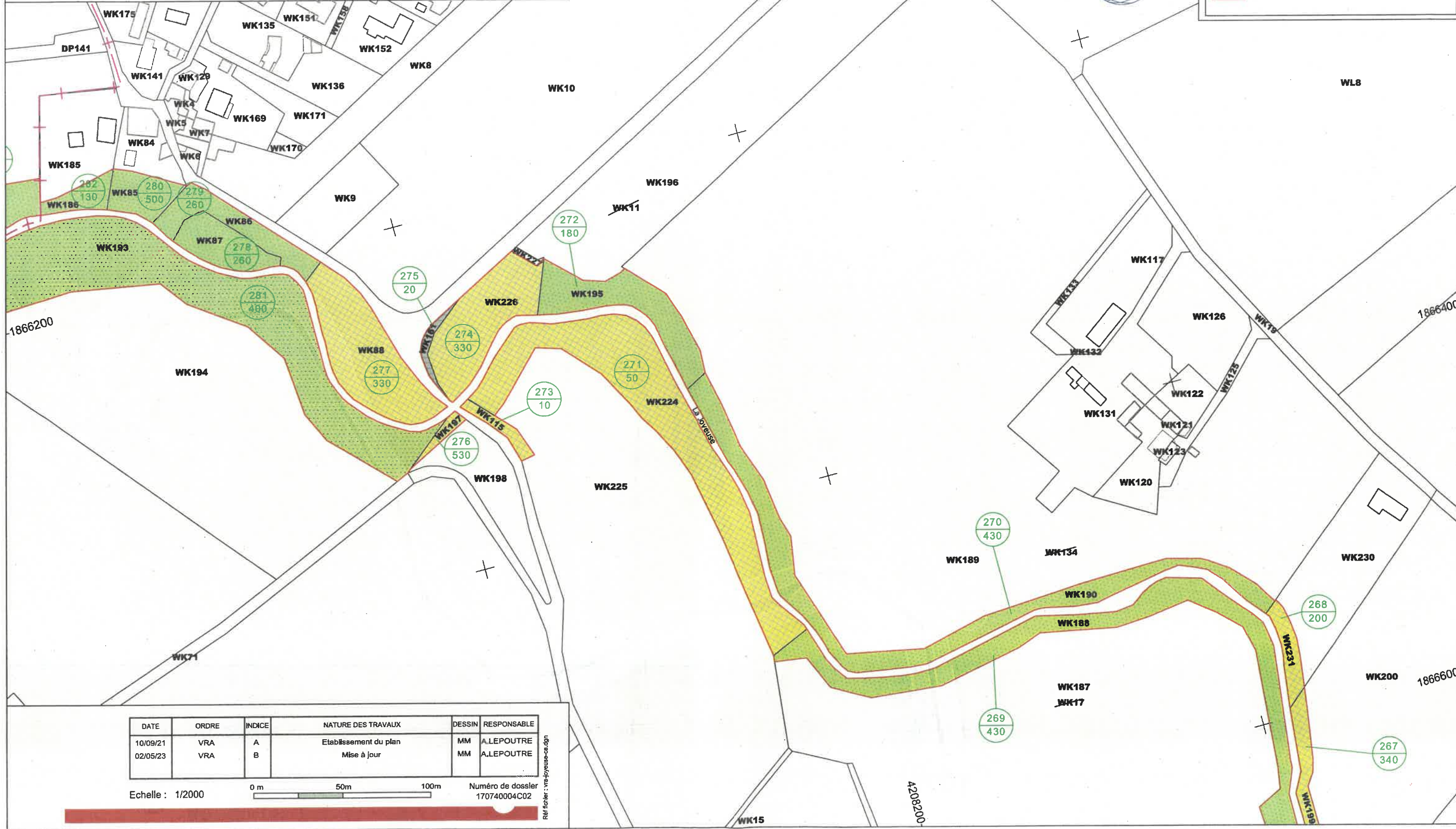
20, rue Paul Helbronner
38100 Grenoble
Tél : 04 76 40 17 84
contact@agate-ge.fr

PLANCHE 16

— Limite de parcelle
+ Limite de commune

217 Numéro plan parcellaire
380 Numéro terrier

Parcelle cessible
Parcelle acquise par Valence-Romans-Agglomération ou via la SAFER
Parcelle inutile au projet



DATE	ORDRE	INDICE	NATURE DES TRAVAUX	DESSIN	RESPONSABLE
10/09/21	VRA	A	Etablissement du plan	MM	A.LEPOUTRE
02/05/23	VRA	B	Mise à jour	MM	A.LEPOUTRE

Echelle : 1/2000

0 m 50m 100m

Numéro de dossier : 170740004C02

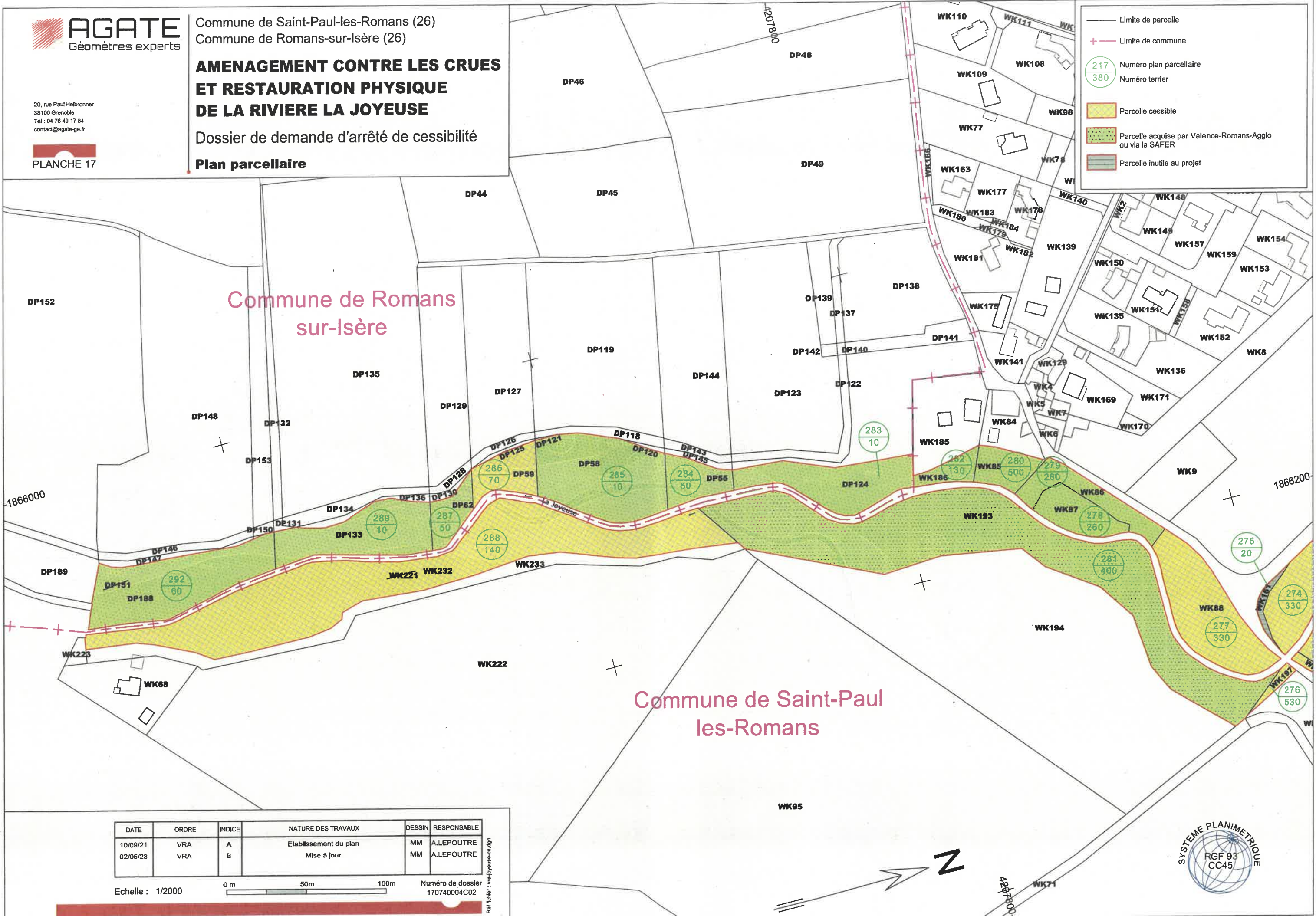
Ref. fichier : vrs-joyeuse-ca.dgn

**AMENAGEMENT CONTRE LES CRUES
ET RESTAURATION PHYSIQUE
DE LA RIVIERE LA JOYEUSE**

Dossier de demande d'arrêté de cessibilité

Plan parcellaire

— Limite de parcelle
+ Limite de commune
217 Numéro plan parcellaire
380 Numéro terrier
Parcelle cessible
Parcelle acquise par Valence-Romans-Agglomération ou via la SAFER
Parcelle inutile au projet

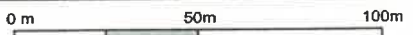


Commune de Romans sur-Isère

Commune de Saint-Paul les-Romans

DATE	ORDRE	INDICE	NATURE DES TRAVAUX	DESSIN	RESPONSABLE
10/09/21	VRA	A	Etablissement du plan	MM	A.LEPOUTRE
02/05/23	VRA	B	Mise à jour	MM	A.LEPOUTRE

Echelle : 1/2000



Numéro de dossier
170740004C02

Réf. fichier : vrs-joyeuse-ca.dgn

